

# ARCACHON



REISE führer 2024



im Laufe  
DER VIERTEL

Auf Entdeckungsreise durch  
die 5 Stadtteile von Arcachon

praktischer  
LEITFADEN

Aktivitäten das  
ganze Jahr über




## Das Atlantikküstenbad

Arcachon ist ein authentisches Reiseziel an der Schnittstelle von Land und Meer, umgeben von 80 km Küste, Stränden und bewaldeten Dünen, die den Eingang zur Bucht von Arcachon markieren.

Erleben Sie einen Ausflug in die Natur im Herzen des Pinienwaldes, bewundern Sie den Sonnenuntergang am Strand von Pereire, machen Sie einen entspannenden Spaziergang, erkunden Sie die Umgebung zu Fuß oder mit dem Fahrrad und lassen Sie die Seele baumeln, während Sie den Augenblick genießen!

Jeder, der Arcachon kennt, wird Ihnen sagen, dass es eine charmante, einladende und angenehme Stadt ist, in der man das ganze Jahr über leben kann. Die Architektur und das Stadtzentrum werden Sie überzeugen. Sie werden feststellen, dass es der perfekte Ort für einen gemütlichen Spaziergang ist, um die Sehenswürdigkeiten und Einkaufsmöglichkeiten zu genießen.

Wir haben eine Liste der wichtigsten Sehenswürdigkeiten erstellt, die Sie während Ihres Aufenthalts entdecken sollten.



## DIE TOURISTENinformation

### Ein dreisprachiges Team zu Ihren Diensten

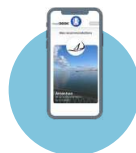
Unsere innovativen und nachhaltigen Räumlichkeiten sind das ganze Jahr über für Sie geöffnet.

Ideal gelegen am Eingang zum Stadtzentrum, in der Nähe des Bahnhofs von Arcachon, im MA.AT-Gebäude (Médiathèque Arcachon Associations Tourisme), helfen wir Ihnen gerne bei der Erstellung Ihres persönlichen digitalen Besucherbuches im Voraus oder direkt nach Ihrer Ankunft.

Unser gesamtes Team gibt Ihnen gerne Insidertipps und persönliche Lieblingsplätze, um Ihnen einen unvergesslichen Urlaub zu ermöglichen.

Das Fremdenverkehrsbüro bietet: ein geräumiges interaktives digitales Informationszentrum, einen Shop mit einzigartigen Produkten, einen Co-Working-Space mit kostenlosem WiFi, einen Ticketschalter (für Shows, Führungen, Bootsfahrten, Vergnügungsparks) sowie einen besonderen Zugang zum Bunker 502 aus dem Jahr 1943, der sich im Keller unseres Gebäudes befindet!

**Der zusätzliche Bonus:** Wir helfen Ihnen bei der Gestaltung Ihres individuellen Besucherbuchs. Kommen Sie einfach vorbei oder rufen Sie uns an! So sehen Sie alle Ihre Urlaubspläne auf einen Blick auf Ihrem Smartphone.



Die Marke **Qualité Tourisme<sup>TM</sup>** ist die einzige staatliche Marke, die von **Tourismusfachleuten** für die Qualität ihres Empfangs und ihrer Dienstleistungen verwendet wurde.



Tourisme ACCESSIBLE



Alle Informationen für Menschen mit Behinderungen finden Sie auf [arcachon.com](http://arcachon.com)



### ÖFFNUNGSZEITEN

Juli und August: 7 Tage in der Woche von 9:30 Uhr bis 19:00 Uhr

April bis Juni und September:  
- Montag bis Samstag von 9.00 bis 13.00 Uhr und von 14.00 bis 18.00 Uhr,  
- Sonntags und an Feiertagen von 10 bis 13 Uhr und von 14 bis 17 Uhr.

Oktober bis März:  
- Montag bis Freitag von 9 Uhr bis 13 Uhr und von 14 Uhr bis 18 Uhr,  
- Samstag von 9 bis 13 Uhr und von 14 bis 17 Uhr.



# IN HA LT

CENTRE -VILLE /  
LA CHAPELLE

SEITE 4 - 7

AIGUILLON / SAINT-  
FERDINAND

SEITE 8

VILLE D'HIVER

SEITE 9

ABATILLES / PEREIRE

SEITE 10 - 11

LE MOULLEAU

SEITE 12 - 13

# Diary 2024

ARCAÇON  
Festivaltag

23.  
MÄRZ



19. bis 21.  
APRIL

Bootsausstellung



4. & 5.  
MAI

Der Strand der **SCHREIBER**



6 bis 9.  
JUNI

Sand**SPRUNG**



23. JULI

HERITAGE GOLDMAN

24. JULI

PASCAL OBISPO

25. JULI

BIGFLO ET OLI

27. JULI

ELECTRONI GHT

Große Konzerte des  
**SOMMERS**

14. & 15.  
AUGUST

Feste  
**DES  
MEERES**



13.  
SEPT.

Abend im  
**MAURESQUE**



17. bis  
22.  
SEPT.

Festival  
**CADENCES**



**HALLOWEEN**

26.  
OKT.

DEZEMBER

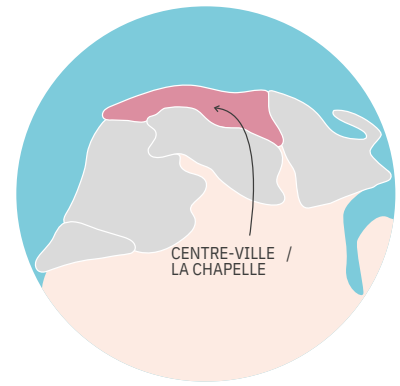


Arcachon  
**WEIHNACHTSFEIER**



# Arcachon

## DIE WICHTIGSTEN SEHENSWÜRDIGKEITEN



### Die Sommerstadt

## INNENSTADT - LA CHAPELLE

### Entdecken Sie das Stadtzentrum und die Uferpromenade

Die Strandpromenade und das Zentrum von Arcachon sind als Sommerstadt bekannt. Mehrere Renovierungsphasen in den letzten 20 bis 30 Jahren haben aus dieser Gegend eine charmante Küstenstadt mit viel Charakter gemacht. Die schöne Strandpromenade ist bekannt für ihre zahlreichen Restaurants mit Blick auf die Bucht und die Anlegestellen für die Boote. Genießen Sie einen Spaziergang durch das authentische Stadtzentrum und entdecken Sie die Straßen voller einzigartiger Geschäfte, die das ideale Einkaufserlebnis in Arcachon bieten.



Gut zu wissen: Das Zentrum der Sommerstadt ist im Sommer eine Fußgängerzone. Das bedeutet, dass Sie sicher durch die angenehmen und belebten Straßen schlendern können. Lassen Sie Ihr Auto stehen und genießen Sie die erfrischenden schattigen Plätze und die reizvollen Überraschungen, die das Stadtzentrum zu einem Top-Ziel machen.

### Der MAAT



Das MA-AT liegt im Herzen der Stadt und ist das neueste Wahrzeichen Arcachons. Dieser interaktive Bereich, der für Erkundungen, Veranstaltungen und Erholung konzipiert wurde, ist eine wertvolle Ressource für Information, Unterhaltung und Bildung. Besucher und Einheimische jeden Alters und Geschmacks werden an diesem einzigartigen Ort mit Sicherheit etwas finden, das ihnen gefällt. Der vielseitige Kulturraum beherbergt eine Medien- und Spielothek, ein digitales Zentrum, den Bunker 502, der für Besucher zugänglich ist, ein Gemeindezentrum, einen Spielbereich sowie verschiedene Workshops und Unterhaltungsangebote, die das ganze Jahr über angeboten werden.

### BUNKER 502 Ein erstaunliches Erlebnis.



Der 1943 erbaute und 1946 geschlossene deutsche Bunker 502, der sich unter dem heutigen Fremdenverkehrsamt befindet, war lange Zeit in Vergessenheit geraten. Bis die Stadt Ausgrabungskampagnen initiierte, die von "Gramasa" durchgeführt wurden, einem Verein, der sich mit den Befestigungsanlagen des Atlantikwalls in der Umgebung von Arcachon auskennt. Dieses Überbleibsel des Zweiten Weltkriegs wurde nun in einen Raum umgewandelt, der den Besucher zu einem intensiven Erlebnis einlädt!

Der Bunker kann während der Öffnungszeiten des Fremdenverkehrsbüros für Führungen auf eigene Faust (30 Minuten) besichtigt werden. Führungen können auch über das Fremdenverkehrsbüro gebucht werden (1 Stunde Führung).

## Der Markt

### Place des Marquises

Der 2012 renovierte, große, von Torbögen umgebene Platz mit seiner Markthalle ist ein zentraler Punkt des Stadtzentrums. Am Place des Marquises finden Sie jeden Morgen auf dem Markt von Arcachon in der Baltard-Halle eine große Auswahl an frischen lokalen Produkten. Sie haben die Wahl zwischen Obst und Gemüse der Saison, fangfrischem Fisch, Austern aus der Bucht, Geflügel, Gebäck, Delikatessen, lokalem Käse und Blumen. Legen Sie eine Kaffeepause ein, machen Sie einen Spaziergang, um alles zu besichtigen, oder probieren Sie Austern direkt vor Ort. Ihre Geschmacksnerven werden es Ihnen danken!



## Marktöffnungszeiten

16. September bis 14. Juni Geöffnet von Dienstag bis Sonntag: 7:30 Uhr bis 13:00 Uhr.

Geöffnet vom 15. Juni bis 15. September 7 Tage die Woche von 7:30 bis 13:30 Uhr

Geöffnet während der Schulferien und Feiertage und vom 15. September bis April) 7 Tage die Woche: 7:30 Uhr bis 13:00 Uhr

Die Marktbar ist an jedem Markttag bis 20.30 Uhr auf dem Place des Marquises geöffnet.

## Olympia-Theater



Das Theater Olympia beherrscht seit 140 Jahren die Kulturszene von Arcachon.

Das Theater bietet jedes Jahr zahlreiche Aufführungen. Es ist offiziell als "öffentlich finanziertes Theater von nationalem Interesse und Zentrum für regionale Kunst mit Schwerpunkt Tanz" zertifiziert.



Hier finden regelmäßig Theateraufführungen, Komödien, Sänger, Sinfonieorchester und renommierte Truppen wie das Ballet du Capitole de Toulouse, das Malandain Ballet Biarritz, das Armstrong Jazz Ballet und das Bédard Ballet Lausanne statt.

Das Theaterprogramm finden Sie auf unserer Website [www.arcachon.com](http://www.arcachon.com)

## Château Deganne

Das 1853 erbaute Château Deganne ist eine Nachbildung des Schlosses von Boursault in der Region Marne. Es beherbergt heute das Casino von Arcachon.




# Die Molen von Arcachon

## VERBINDEN LAND UND MEER !

Die Molen von Arcachon sind der ideale Ort für einen Spaziergang zwischen Land und Meer. Die Molen für Boote und die Pontons für Fischer bieten auch Schutz vor der Kraft der starken Wellen. Jeder von ihnen hat seine eigenen Geschichten und Anekdoten, die zum Erbe der Stadt beitragen. Sie sind sicherlich ein Muss bei Ihrem Besuch.



### "Thiers-Molen Königin der Molen von Arcachon"



Der Kai von Thier ist auch Schauplatz zahlreicher Veranstaltungen in Arcachon, darunter Seefeste, Segelregatten, Feuerwerke, Sandburgenwettbewerbe, Musikkonzerte und religiöse Feiern.

Nach der Besichtigung der Fußabdrücke der größten Seefahrer am Eingang der Mole ist der gleichnamige Platz ein schöner Ort für einen Spaziergang.

Die 1903 erstmals als "Neue Mole" bezeichnete Mole wurde 1907 in "Thiers" umbenannt, nach dem ersten Präsidenten der Dritten Französischen Republik. Die berühmteste Mole von Arcachon liegt im Herzen der Stadt und wurde gebaut, um zusätzlichen Platz für Spaziergänge und für die Abfahrt von Schiffen zu schaffen. Man denke nur an all die Passagiere, die diese Anlegestelle seither genutzt haben. Es gibt unzählige Geschichten und Anekdoten, die damit verbunden sind!





# Kapelle Pierre

## MATROSENEHRE

Gegenüber der Basilika Notre-Dame, am Ende der Gasse, die zur Bucht hinunterführt, befindet sich die charmante Kapelle Pierre. Dort finden Sie das monumentale Kreuz zu Ehren der Seeleute: Croix des Marins.



Diese Nachbildung aus dem Jahr 1980, die damals von einem Chor von Fischerboothörnern begrüßt wurde, ersetzte das vorherige Kreuz von 1865, das versehentlich zerstört wurde. Das erste Kreuz aus dem Jahr 1722 war wahrscheinlich ein einfaches Holzkreuz.

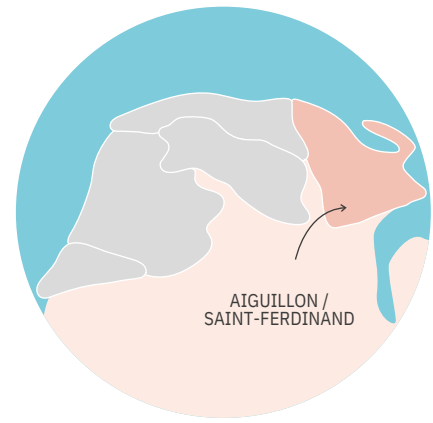
Diese Anlegestelle ist der ideale Ort, um sich zu entspannen, zu lesen und den Fischern zuzusehen, wie sie ihre Leinen über dem berühmten "Loch Saint Yves" auswerfen, dem tiefsten Punkt der Bucht (30 Meter), wo Trawler und Boote neben einem Mystery IV-Flugzeug begraben werden.

Im November 1969 machte dieses Flugzeug einen spektakulären Sturzflug, bevor es in der Nähe des Strandes von Pereire abstürzte. Fischer schleppten es dann zu dieser berühmten Grube, die unter Tauchern sehr bekannt ist. Sie entstand durch den plötzlichen Einsturz einer kleinen Kluft in einem Unterwasserdünenfeld.

Aber warum heißt es das Loch Saint Yves? Weil es nach der Villa mit dem hübschen grün-weißen Aussichtsturm benannt wurde. Sie wurde 1910 für den Prinzen Auguste de Broglie erbaut und verfügte damals über einen privaten Steg, der wahrscheinlich einstürzte, als sich das Loch bildete.

# Aiguillon


## SAINT FERDINAND



## Entdecken Sie den Hafen von Arcachon

Das Gebiet von Arcachon, das sich östlich der Pierre Lataillade Molle bis zur Landzunge Aiguillon erstreckt, besteht aus Stränden, einer Promenade und dem Hafengebiet. Er ist der drittgrößte Jachthafen Frankreichs und ein aktiver Fischereihafen. Er bietet Platz für 2.600 Boote aller Größen und verfügt über eine komplette Infrastruktur auf 21 Hektar Fläche.

Bei einem Spaziergang oder einer Radtour um den Hafen herum werden Sie von den verschiedenen Umgebungen beeindruckt sein: Strände, Fischereihäfen, der Jachthafen und Wassersportaktivitäten.



## Aiguillon Spitze

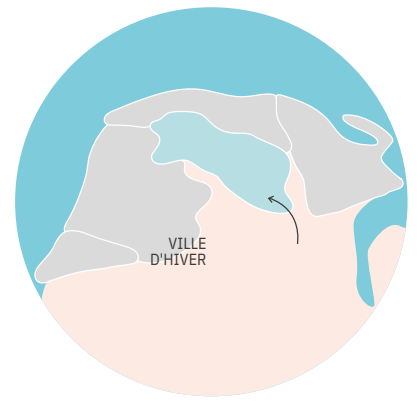
Hier finden Sie Austernhütten und einen angenehmen Ort zum Spazierengehen. Er ist auch unter Fotografen als idealer Ort bekannt, um die aufgehende Sonne zu fotografieren.

## Kirche St. Ferdinand

Die Sankt-Ferdinand-Kirche ist ein historisches und ikonisches Gebäude in der Herbststadt, das sich neben dem Hafen befindet. Sie wird von einer Statue des Heiligsten Herzens Jesu überragt und ist von mehreren Orten in der Stadt aus zu sehen. Sie ist so etwas wie eine kleinere Version der Statue, die über Rio de Janeiro wacht! Die Kirche ist relativ jung: Sie wurde 1855 als Kapelle gebaut und Anfang 1900 durch eine Kirche ersetzt. Der Glockenturm wurde dann 1927 hinzugefügt.




# Winter STADT



## Ein unvergesslicher Spaziergang durch die Geschichte

Die Winterstadt in Arcachon erstreckt sich über 10 Hektar. Hier wurde im 19. und frühen 20. Jahrhundert eine der originellsten und exzentrischesten Villenreihen gebaut. Auf den Höhen von Arcachon gelegen, zeichnet sich die Winterstadt durch ihre Architektur und Exzentrizität aus.



Es bildet sich ein Mosaik aus einer exzentrischen Behausung nach der anderen. Die Architekten ließen ihrer Fantasie freien Lauf, als sie diese Villen, Schweizer Chalets, gotischen Herrenhäuser und maurischen Häuser mit geschnitzten Balkonen, Türmchen, Kolonnaden, neoklassizistischen Fassaden, extravaganten Dächern, ungewöhnlichen Treppen sowie winterlichen und exotischen Gärten ausstatteten.

Ein Spaziergang durch die verwinkelten Straßen dieses Viertels ist wie eine Reise in die Vergangenheit. Ob es nun sonnig ist, regnet, windet oder schneit, ob mit oder ohne Regenschirm, der Charme dieses Ortes bleibt erhalten. Sie können mit der Villa Teresa (eine Mischung aus spanischem und maurischem Stil) beginnen, bevor Sie zur Villa Toledo (spanischer Stil mit einer Trompe-l'oeil-Treppe) und dann weiter zur prunkvoll dekorierten Villa Alexandre Dumas und zur Villa Brémontier (Neuinterpretation eines Schweizer Chalets), zur Villa Trocadéro (in der Nähe der Place Brémontier) und zur Villa Carmen (aus Steinen und Ziegeln gebaut) gehen.

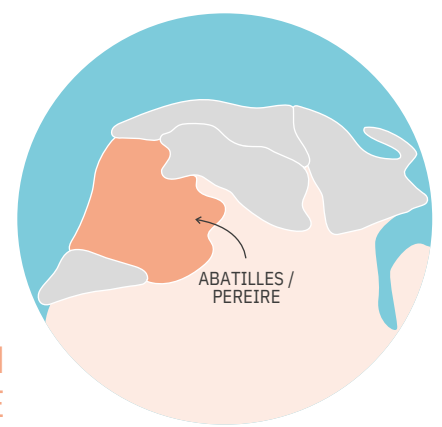
Führungen durch die Winterstadt werden das ganze Jahr über angeboten.

Wenden Sie sich an der Touristeninformation von Arcachon, um weitere Informationen zu erhalten und Ihre Führung zu buchen - +33 5 57 52 97 97



# Abatilles

## PEREIRE



EINGEBETTET IN EINE GRÜNE UMGEBUNG, IN DER PINIEN HERRSCHEN UND DIE AN DEN STRAND VON PEREIRE GRENZT, BIETET DIE FRÜHLINGSSTADT EINE WUNDERSCHÖNE NATÜRLICHE UMGEBUNG.

## STRAND


### Pereire

Im Schatten hoher Pinien bietet der Pereire-Park einen bezaubernden Blick auf diese authentische natürliche Umgebung. Sand, Sonne und Meer sind hier in perfekter Harmonie. Diese Gegend bietet eine atemberaubende Landschaft und einen der schönsten Sandstrände von Arcachon. Um einen kleinen Vorgeschmack auf das Paradies zu bekommen, können Sie zwischen den Strandkiefern, Steineichen und Erdbeerbäumen spazieren gehen, ein Picknick machen oder eine Radtour unternehmen (von Pereire aus können Sie auf dem Radweg bis ins Zentrum von Moulleau fahren). Der Pereire-Park bietet auch einen langen schattigen Fußgängerweg entlang des Strandes bis zum Parkplatz Arbousiers.



## STRAND

### Abatilles



Der Strand der Abatilles liegt direkt neben dem Strand von Pereire. Der lange Sandstrand mit einem 3 km langen Fußgängerweg verfügt über einen Spielplatz, einen Skatepark, einen Radweg, eine Strandpromenade und einen Kiefernwald, der weite Rasenflächen umgibt, auf denen Familien Ball spielen und Drachen steigen lassen können.

Der Strand der Abatilles bietet einen schönen Blick auf die Halbinsel Cap Ferret und den Leuchtturm.

# Abatilles

## WASSERQUELLE



Dieses Wasser wurde 1923 von Louis Lemarié entdeckt, der auf der Suche nach Erdöl war, und 1925 erstmals vermarktet. Die Quelle, die für die hervorragende Qualität ihres Mineralwassers (nitritfrei) bekannt ist, liegt in 472 m Tiefe und entspringt direkt aus dem Zentralmassiv (1 km alle 300 Jahre!).

---

## Basilika Notre Dame

Die Basilika Notre Dame ist einer der vielen Schätze von Arcachon. Die geschützte und verehrte Stätte wurde zwischen 1858 und 1860 erbaut und wird von den Einwohnern sehr geschätzt. Das Gebäude im gotischen Stil beherbergt die Kapelle der Seeleute, die zu Ehren der wundertätigen Marienstatue errichtet wurde, die ein Mann namens Thomas Illyricus am Strand gefunden hatte.



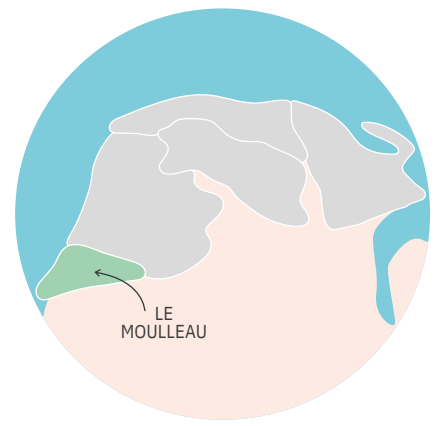
# Le Moulleau

## Vibrierende Tage und Nächte

Le Moulleau ist eher ein Dorf als ein Viertel. Es ist um den ins Meer ragenden Pier herum gebaut und bietet einen Panoramablick auf die Bucht von Arcachon und Cap Ferret. Vom Strand aus kann man auch die prächtigen Häuser an der Küste bewundern, wie die Villa Kypris, deren Architektur den extravaganten Geschmack der 1930er Jahre widerspiegelt. Mit einem Eis in der Hand sind die Fußgängerzonen mit ihren schicken Boutiquen ideal für einen gemütlichen Spaziergang hinunter zum Hafen.

Dort steht eine Bronzekanone aus der Zeit der napoleonischen Kriege, auf die Kinder gerne klettern, während ihre Eltern es sich auf der Terrasse gemütlich machen.

Am frühen Abend beginnen die Bars und Restaurants, Paare und Gruppen von Freunden zu empfangen. Die Nachtszene kommt gerade erst in Schwung. Das Nachtleben beginnt früh im Le Moulleau und geht bis weit nach Mitternacht.



---

## Strand Le Moulleau

---



Genießen Sie den Anblick der Molle von Le Moulleau. Gegenüber dem Leuchtturm von Cap-Ferret und nur wenige Kilometer von der Dune du Pilat entfernt, ist er ein beliebter Ort für Fotografen und Liebhaber, insbesondere bei Sonnenuntergang. Das ist der Moment, in dem die Zeit stillsteht und die Bucht in einer Vielzahl von Farben erstrahlt.



# “Von Mole zu Mole”

Es war einmal....

## DIE GESCHICHTE DER MOLE LE MOULLEAU

Der ehemalige Bürgermeister von Arcachon, James Veyrier Montagnères, zog in den späten 1890er Jahren in seine Villa in Le Moulleau. Er begann mit der Entwicklung dieses Viertels, das weit vom Stadtzentrum entfernt ist. Im Jahr 1899 errichtete er eine hölzerne Mole direkt neben dem Grand Hotel. Sie wurde 1932 aus Beton neu gebaut, um ihre Langlebigkeit zu erhöhen.



### Aber wussten Sie, dass es in Le Moulleau einst zwei Molen gab?

Die erste befand sich links vom Grand Hotel. Erst 1973 wurde sie auf die rechte Seite verlegt, um sie mit der Kirche Notre Dame des Passes und dem Leuchtturm von Cap Ferret in Einklang zu bringen.

Die alte Mole blieb an ihrem Platz, bis die neue fertiggestellt und in Betrieb genommen wurde. Dieser Moment wurde von einem Fotografen festgehalten.

Hier eine Anekdote aus dieser Gegend

James Veyrier Montagnères und der große Flieger Louis Paulhan sorgten am 7. April 1912 für großes Aufsehen. Die beiden Männer landeten am Strand von Le Moulleau neben der Mole, nachdem sie am Strand von Eyrac zu einem Flug von insgesamt drei Minuten Dauer gestartet waren.

# Die Geschichte

## DER LEGALLAIS-MOLE

---

Im Jahr 1811 lernte François Legallais eine wohlhabende Frau aus La Teste-de-Buch kennen und heiratete sie. Mit dem Geld aus ihrer Mitgift baute er 1823 am Ufer der Bucht, östlich von Eyrac, das erste Hotel am Meer.



Die nach ihm benannte Mole wurde 1898 als Verlängerung der gleichnamigen Straße gebaut. Sie wurde mehrmals weggespült und wieder aufgebaut, unter anderem bei den Stürmen von 1905 und 1919.

Wegen seiner Nähe zum Grand Hotel mit seiner wohlhabenden Kundschaft diente er eine Zeit lang auch als Ausgangspunkt für Regatten. Er wurde 1936 in die Boulevardpromenade integriert und zum besseren Schutz vor der Strömung in eine Bühne umgewandelt.

## Pierre Lataillade die älteste Mole

Damals hielt die Bahnlinie in La Teste-de-Buch. Die Besucher mussten damals ein Boot nehmen und an der Mole von Eyrac aussteigen, um den Badeort zu genießen. Es ist auch ein Arbeitsplatz für die Fischer. Arcachon wurde im Jahr 1910 zum ersten Fischereihafen. Austernzüchter aus der Bucht boten Austernverkostungen an.

Die 1845 erbaute Mole von Eyrac ist nach Pierre Lataillade benannt, einem ehemaligen Bürgermeister von Arcachon, der 2020 verstorben ist. Ursprünglich ganz aus Holz gebaut, wurde sie 1903 aus Stahlbeton wiederaufgebaut, um Stürmen standzuhalten. Sie war schon vor der Gründung von Arcachon im Jahr 1857 sehr beliebt.





# Von Arcachon

## IN DIE UMLIEGENDEN GEBIETE

### Top-Sehenswürdigkeiten in der Bucht

Die Bucht von Arcachon ist ein riesiges Gebiet von 155 km<sup>2</sup> mit erstaunlichen Landschaften, die sich mit den Gezeiten und den Jahreszeiten verändern. Sie werden mehr als einen Tag brauchen, um alles zu sehen!

### Bootsausflüge

Wenn Sie in der Bucht segeln, werden Sie bald die Vielfalt der Landschaften entdecken, die dieses erstaunliche Gebiet ausmachen. Um diese Erfahrung zu machen, steht Ihnen eine breite Palette von Möglichkeiten zur Verfügung: klassische Ausflugsboote, traditionelle private Pinasse-Boote, Segelkatamarane und sogar Paddelboards und Kajaks, mit denen Sie die Küste entlangfahren können. Dieses unvergessliche Erlebnis sollten Sie sich in Ihrem Urlaub nicht entgehen lassen.

Wenn Sie sich für eine geführte Tour mit regelmäßigen Abfahrten entscheiden, starten die Ausflüge von der Mole Thiers (im Stadtzentrum von Arcachon an der Uferpromenade). Mehrere Unternehmen und verschiedene Bootstypen stehen dort zur Verfügung. Sie können online buchen oder Ihre Tickets direkt an der Anlegestelle kaufen.

Wenn Sie ein unabhängiges Boot (Seekajak, Paddelbrett, Windsurfbrett) suchen, bieten viele Clubs einen Verleih oder betreute Dienste an.

Wie auch immer Sie sich entscheiden, die Touristeninformation hilft Ihnen gerne bei der Organisation Ihres Segelabenteuers.



Wenn Sie sich für ein privates Boot entscheiden, können Sie eine individuelle Fahrt für Ihre Familie oder Freunde mit einem Skipper, dem Kapitän des Schiffes, buchen. In diesem Fall fahren Sie vom kleinen Jachthafen oder der Anlegestelle Thiers ab, je nachdem, welches Boot Sie wählen.



## Der Leuchtturm in Lège

### **CAP FERRET**

Auf dem Leuchtturm von Cap Ferret können Sie sowohl im Sommer als auch im Winter große Höhen (53 m) erreichen. Besteigen Sie die 258 Stufen bis zur Spitze und genießen Sie einen atemberaubenden Blick auf die Vogelinsel, die Austernparks, die Düne und das Meer. Auf dem Gelände befindet sich auch ein interaktiver Bereich zur Entdeckung der Meereskartographie.

Empfohlene Route: Nehmen Sie ein UBA-Boot oder ein Wassertaxi (30 Minuten Überfahrt ab Arcachon)



## Das Vogelschutzgebiet

### **VON LE TEICH**



Die Vielfalt der Wälder, Sümpfe und Lagunen in diesem Reservat zieht jedes Jahr 300.000 Zugvögel an. Zahlreiche Beobachtungsposten ermöglichen es Ihnen, die Wildvögel aus der Nähe zu betrachten. Der Park verfügt über zwei Wanderrouten: 2,5 km oder 6 km.


Empfohlene Route: Nehmen Sie den Baïa-Bus oder den Zug ab dem Bahnhof Arcachon (ein Baïa-Ticket kann für Bus und/oder Zug verwendet werden). Das ornithologische Reservat von Le Teich ist etwa 16 km von Arcachon entfernt.

## Austernmuseum "Das Austernhaus"

### **IN GUJAN-MESTRAS**

Das Austernmuseum am Hafen von Larros ist das ganze Jahr über geöffnet. Entdecken Sie die Welt der Meeresfrüchtezucht und die Arbeit und Techniken der Austernzüchter. Die verschiedenen Ausstellungen sind bei den Besuchern sehr beliebt.

Empfohlene Route: Nehmen Sie den Zug (Haltestelle Gujan-Mestras). Entfernung von Arcachon: weniger als 10 km. Die Fahrkarten für den Baïa-Bus können auch für den Zug verwendet werden.



## Sand Dune

# PILAT

Die höchste Düne Europas ist seit 1994 ein geschützter Ort. Die Größe der Düne ist beeindruckend und bietet einen atemberaubenden Panoramablick auf die Bucht von Arcachon, den Banc d'Arguin, den Leuchtturm von Cap Ferret und den Wald, so weit das Auge reicht. Steigen Sie hinauf und genießen Sie die Aussicht!

Von Austern bis Allerheiligen wird eine Treppe installiert, um den Aufstieg zu erleichtern, aber viele Abenteurer ziehen es vor, den Sandweg zu nehmen.

Empfohlene Route: mit dem Baïa-Bus vom Bahnhof Arcachon aus oder mit dem Fahrrad über die Radwege.



# Insider-Tipps für die Fortbewegung IN ARCACHON UND ZUM PARKEN

Gönnen Sie Ihrem Auto in den Ferien eine Pause und nutzen Sie ein breites Angebot an umweltfreundlichen Transportmöglichkeiten:

- Baïa-Busse: für alle Orte in der südlichen Bucht und in der Stadt
- Boote: Wasserbusse, Boot-Shuttles und Wassertaxis
- TER-Züge in alle Städte der südlichen Bucht und nach Bordeaux
- Fahrräder
- Zu Fuß gehen
- Elektrische Fahrzeuge

WENN SIE JEDOCH MIT DEM AUTO FAHREN MÜSSEN, FINDEN SIE HIER EINIGE TIPPS, DIE IHNEN HELFEN, SICH AUF IHRE ANKUNFT IN ARCACHON VORZUBEREITEN

## Parken und Fahren

Machen Sie es sich einfach, wenn Sie Arcachon im Sommer besuchen! Nutzen Sie den Park-and-Ride-Parkplatz am Ortseingang von Arcachon und fahren Sie mit dem kostenlosen Shuttle vor dem SNCF-Bahnhof ins Stadtzentrum.

- Festpreis-Parkplatzangebote
- kostenloser Shuttle

## Reservieren Sie Ihren Parkplatz online

Sie brauchen keine Parkuhr zu suchen: Behalten Sie Ihre Kosten im Auge und sehen Sie die verbleibende Zeit auf einen Blick. Starten oder stoppen Sie Ihre Zeit aus der Ferne und finden Sie alle Informationen über aktuelle Zeiten und Preise mit einer praktischen App (Apps zum Herunterladen: Prestopark oder Paybyphone).

## Entscheiden Sie sich für ein Elektroauto

Elektrische Carsharing-Dienste können rund um die Uhr am Bahnhof sowie in Aiguillon, Pereire und Moulleau gemietet werden, die über Ladestationen für Elektroautos verfügen. Registrieren Sie sich einfach mit Ihrem Telefon über die App "Mobilize Share".

Finden Sie die Parkplätze.

Ob Sie einen Kurz- oder Langzeitparkplatz, einen Parkplatz im Freien oder eine Tiefgarage suchen, Sie haben die Wahl!

Das Team der Touristeninformation hilft Ihnen gerne, die verschiedenen Möglichkeiten zu verstehen.

## Finden Sie die Parkmöglichkeiten

Ob Sie einen Kurz- oder Langzeitparkplatz, einen Parkplatz im Freien oder in der Tiefgarage suchen, Sie haben die Wahl!

Das Team der Touristeninformation hilft Ihnen gerne dabei, alle Möglichkeiten zu verstehen.

# Nachhaltiger **VERKEHR**

## Regelmäßige Bootspendelfahrten

UBA: Von Arcachon aus verkehren regelmäßig Boote nach Cap-Ferret und nach Canon, Andernos und anderen Zielen.

Bestimmte Strecken werden das ganze Jahr über angeboten. Fahrräder sind auf allen Linien erlaubt. Die Linie Moulleau

ist die Mitnahme von Elektrofahrrädern und "ungewöhnlichen" Fahrrädern auf den Schiffen nicht gestattet.

+33 5 57 72 28 28

Passe-Marée-Pendelschiffe: Von Arcachon aus verkehren regelmäßig Pendelschiffe nach Cap-Ferret oder Andernos.

+33 6 50 26 89 61

## Seebusse

Diese Boote pendeln im Sommer zwischen dem kleinen Hafen, der Mole Thiers und Moulleau.

## Wassertaxis

Abfahrten und Ankünfte auf Anfrage.

## Mit dem Fahrrad

Nutzen Sie die Vorteile von über 220 Kilometern Radwegen und mehreren Fahrradverleihstationen und entdecken Sie die Bucht von Arcachon sicher und in Ihrem eigenen Tempo.

Auf unserer Website [www.arcachon.com](http://www.arcachon.com) oder in der Touristeninformation finden Sie eine breite Palette von Ausflugsmöglichkeiten, von einigen Stunden bis zu einem halben oder ganzen Tag.

Eine Liste der Fahrrad- und motorisierten Zweiradvermieter finden Sie auf unserer Website [www.arcachon.com](http://www.arcachon.com) oder in der Touristeninformation.

# Mit dem Bus in der **SÜDLICHEN BUCHT**

Mit dem Baïa-Busnetz können Sie die Stadt Arcachon und vier Gemeinden in der südlichen Bucht (Arcachon, La Teste, Gujan-Mestras, Le Teich) bereisen. Die Häufigkeit der Abfahrten wird an die Anzahl der Besucher angepasst. Sie können die Fahrkarten online buchen. Gut zu wissen: Mit der Fahrkarte "Baïa" können Sie auch mit dem Zug (zwischen Arcachon und Le Teich) oder mit dem Schiffsbus innerhalb einer Stunde fahren.

Baïa-Geschäft. +33 800 100 937 - <https://www.bus-baia.fr/>

## Sonderdienste zusätzlich zu den regulären Linien

Für Senioren und Menschen mit eingeschränkter Mobilität gibt es einen Abrufdienst (Transport à la Demande TAD) für nächtliche Ausflüge. Das Angebot umfasst zwei Dienste auf Vorbestellung: einen Haus-zu-Haus-Abrufdienst für Senioren über 75 Jahre und Menschen mit eingeschränkter Mobilität sowie einen Haltestellendienst (TAD night) für nächtliche Ausflüge von bestimmten Haltestellen des Netzes aus.

[www.bus-baia.fr/transport-a-la-demande](http://www.bus-baia.fr/transport-a-la-demande)

## MOBILITÄT

Ihr Mobilitätsführer für die Bucht von Arcachon ist ein praktisches Hilfsmittel, das Ihnen hilft, Ihre Ausflüge in der Bucht von Arcachon-Val de l'Eyre zu organisieren! Hier finden Sie alle Alternativen zum eigenen Auto auf einen Blick.

## Elektrofahrzeuge: Ladestationen

Ein Carsharing-Service für Elektrofahrzeuge kann rund um die Uhr gemietet werden (siehe vorherige Seite). Wenn Sie bereits ein Elektrofahrzeug besitzen, finden Sie in allen Stadtteilen von Arcachon Aufladestationen.

## Mit dem Zug

Der TER ist ein praktisches, wirtschaftliches und nachhaltiges Verkehrsmittel, um die gesamte südliche Bucht und Bordeaux zu erreichen:

- Mit einem Baïa-Ticket für 1 € können Sie die südliche Bucht erkunden.
- Die Fahrt zwischen Arcachon und Bordeaux dauert mit dem Zug nur 52 Minuten. In Arcachon angekommen, haben Sie alle Möglichkeiten, sich fortzubewegen: mit der Straßenbahn, dem Bus, dem Fahrrad oder einfach zu Fuß (täglich verkehren 23 Hin- und Rückfahrten zwischen Arcachon und Bordeaux - TER Aquitaine).
- Der Hochgeschwindigkeitszug LGV Paris-Arcachon bringt Sie in 2:55 Minuten ins Zentrum von Arcachon.

[www.ter.sncf.com/nouvelle-aquitaine](http://www.ter.sncf.com/nouvelle-aquitaine)

Luft

## REISEN

### Bordeaux-Flughafen

Anreise nach Arcachon von Frankreich oder anderen Ländern:

- Alle Direktflüge und hilfreiche Informationen zu Ihrer Reise vom Flughafen finden Sie auf der Website: [bordeaux.aeroport.fr](http://bordeaux.aeroport.fr)

- Für weitere Inspirationen, Tipps und Serviceleistungen, folgen Sie dem Flughafen auf Facebook und Instagram!

Für Ihre Hin- und Rückfahrt zwischen dem Flughafen und Arcachon:

- Nehmen Sie den TER: Nehmen Sie den direkten Shuttle zum Bahnhof von Bordeaux (30 Minuten Fahrzeit)

- Mietwagen, Taxis, Auto- oder Hubschraubervermietung sind ebenfalls verfügbar.

Tel.. +33 5 56 34 50 50 - [www.bordeaux-aeroport.fr](http://www.bordeaux-aeroport.fr)

Taxis, Mietfahrzeuge und Autovermietungen

Eine Liste von Taxis, Mietwagen und Autovermietungen finden Sie auf unserer Website [www.arcachon.com](http://www.arcachon.com) oder im Fremdenverkehrsbüro.

### Taxis, Mietwagen und Autovermietungen

Eine Liste von Taxis, Mietwagen und Autovermietungen finden Sie auf unserer Website [www.arcachon.com](http://www.arcachon.com) oder in der Touristeninformation.